

**Российская Федерация  
Республика Алтай  
Администрация  
муниципального образования  
«Чойский район»**

**Россия Федерациязы  
Алтай Республиканын  
«Чой аймак»  
муниципал тозолмо  
администрациязы**

**ПОСТАНОВЛЕНИЕ**

**ЈӦП**

**04 апреля 2022 года**

**с.Чоя**

**№ 216**

**Об использовании земельного участка,  
государственная собственность на  
который не разграничена, без  
предоставления земельного участка  
и установления сервитута  
ПАО «Вымпел-Коммуникации»**

На основании подпункта 3 пункта 1 статьи 39.33 Земельного Кодекса Российской Федерации, постановления правительства Российской Федерации № 1300 от 03.12.2014 «Об утверждении перечня видов объектов, размещение которых может осуществляться на землях или земельных участках, находящихся в государственной или муниципальной собственности без предоставления земельных участков и установлении сервитутов», статьи 3.3 Федерального закона от 25.10.2021г. №137-ФЗ «О введении в действие Земельного кодекса Российской Федерации», заявления директора Алтайского отделения публичного акционерного общества «Вымпел-Коммуникации» ИНН: 7713076301, ОГРН: 1027700166636 Захарова Анатолия Анатольевича действующего на основании доверенности 54 АА 3929429 (далее ПАО «ВымпелКом»), Администрация муниципального образования «Чойский район»

**ПОСТАНОВЛЯЕТ:**

1. Разрешить, публичному акционерному обществу «Вымпел-Коммуникации», использовать земельный участок расположенный в кадастровом квартале 04:02:010102 площадью 1 кв. метр для размещения сооружения связи, для размещения которых не требуется разрешение на строительство (телекоммуникационного оборудования), сроком на 5 (пять) лет.

2. Публичному акционерному обществу «Вымпел-Коммуникации»:

- соблюдать особые условия использования земельного участка в охранных зонах действующих инженерных сетей;

- в случае ликвидации указанного объекта ПАО «ВымпелКом», получившему разрешение на использование земельного участка для размещения сооружения связи в месячный срок уведомить администрацию муниципального образования «Чойский район»;

- в случае, если использование земельного участка привело к порче либо уничтожению плодородного слоя почвы, ПАО «ВымпелКом» обязаны:

1) привести земельный участок в состояние, пригодное для его использования в соответствии с разрешенным использованием;

2) выполнить необходимые работы по рекультивации земельного участка.

3. Схема расположения земельного участка на кадастровом плане территории является обязательным приложением к настоящему постановлению, прилагается.

4. Настоящее постановление вступает в силу с момента его подписания.

5. Срок использования земельного участка – пять лет.

6. Контроль за исполнением настоящего постановления возложить на исполняющего обязанности Первого заместителя Главы администрации муниципального образования «Чойский район» по экономическому развитию, сельскому хозяйству, имущественным и земельным отношениям Королеву И.С.

Глава муниципального образования  
«Чойский район»

И.А. Русских



**СХЕМА**








размещения земельного участка на кадастровом плане территории  
для размещения опоры ЛЭП объекта: «Базовая станция подвижной радиотелефонной связи»,  
местоположение: Республика Алтай, Чойский район, с. Чоя

Условный номер земельного участка :ЗУ1		
Площадь земельного участка 1 м <sup>2</sup>		
Обозначение характерных точек границ	Координаты, м	
	X	Y
1	2	3
н1	652642.43	1373987.41
н2	652642.37	1373988.42
н3	652641.37	1373988.35
н4	652641.43	1373987.35
н1	652642.43	1373987.41
Система координат: МСК-04		
Квартал: 04:02:010102		



Масштаб 1:2000

Условные обозначения:

	Вновь образованная часть границы, сведения о которой достаточны для определения ее местоположения
	Надписи вновь образованного земельного участка
	Характерная точка границы, сведения о которой позволяют однозначно определить ее положение на местности
	Существующая часть границы, имеющиеся в ЕГРН сведения о которой достаточны для определения ее местоположения
	Надписи кадастрового номера земельного участка
	Граница охранной зоны
	Граница кадастрового квартала
	Обозначение кадастрового квартала

